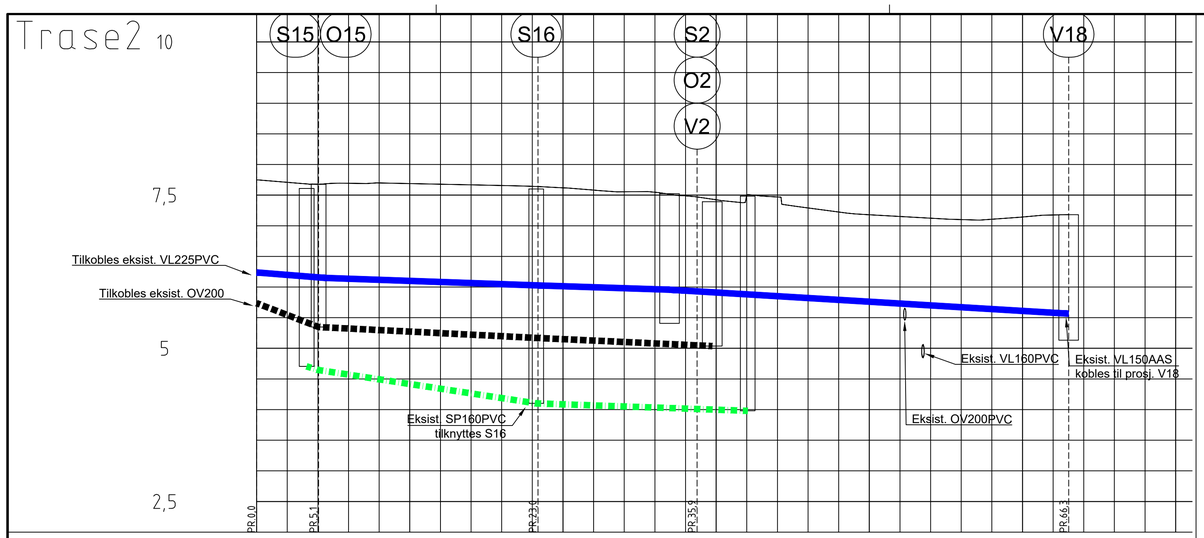

PROFIL NR.		0	12,5	25	37,5	50	62,5	75
Grunneier								
Markslag								
Grunnforhold								
TERRENG H./TOPP VEGDEKKE		7,75	7,71 7,68 7,69 7,70 7,69 7,68 7,67 7,66 7,64	7,62 7,58 7,55 7,55 7,49 7,42	7,51 7,47 7,20 7,17 7,14	7,21 7,12 7,10 7,11 7,14	7,18 7,18	
Hor.vinkelpunktavstand i m			5,1	17,9	13,0	30,3		
Vannledning	Kumavstand i m		5,6	17,4	10,7	32,6		
	Fall i ‰		-14,9	-6,9	-6,5	-13,2		
	Kote utv. topp	6,24	6,15	6,03	5,96	5,57		
	Type og dim		225PE 100 PN12.5 SDR 11					
Spillvannsledning	Kumavstand i m		1,0	17,8	17,3			
	Fall i ‰		-30,0	-30,5	-10,0			
	Kote innv. bunn		4,70 4,64	4,10	3,98			
	Type og dim		200PVC-U SN8 SDR 34					
Overvannsledning	Kumavstand i m		5,1	17,9	14,2			
	Fall i ‰		-76,1	-10,0	-10,0			
	Kote innv. bunn		5,74 5,35	5,17	5,04			
	Type og dim		200DVO SN8	400DVO SN8				

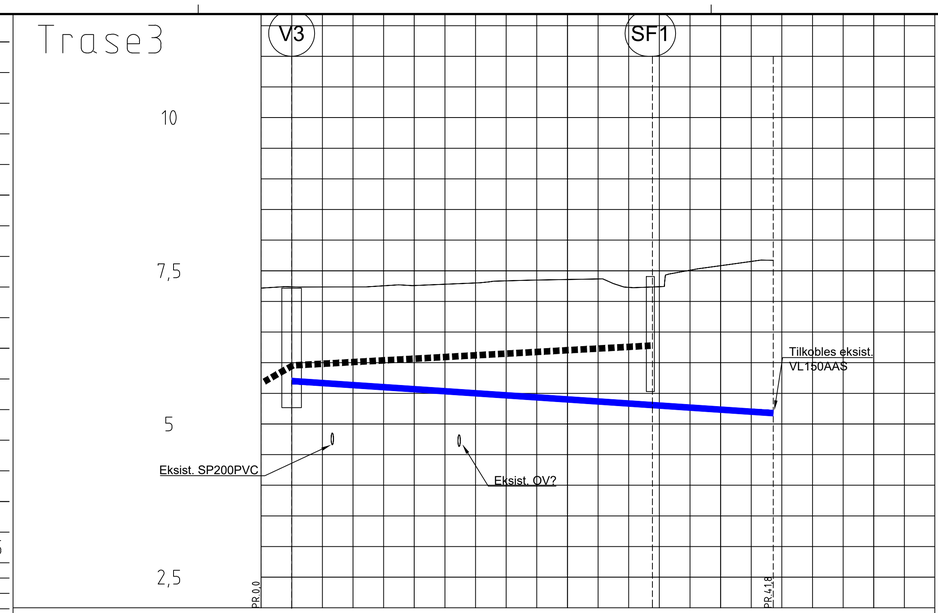

PROFIL NR.		0	12,5	25	37,5	50
Grunneier						
Markslag						
Grunnforhold						
TERRENG H./TOPP VEGDEKKE		7,69 7,69	7,20 7,22 7,26 7,27 7,29 7,30 7,32 7,34 7,35 7,37 7,33 7,23 7,24 7,51 7,58 7,65 7,67			
Hor.vinkelpunktavstand i m			41,8			
Vannledning	Kumavstand i m		39,3			
	Fall i ‰		-13,3			
	Kote utv. topp		5,70 5,18			
	Type og dim		225PE 100 PN12.5 SDR 11			
Overvannsledning	Kumavstand i m		31,5			
	Fall i ‰	105,1	11,0			
	Kote innv. bunn	5,69	5,96 6,28			
	Type og dim		160PP SN8			

TEGNFORKLARING

- VL prosjektert (vann)
- SP prosjektert (spillvann)
- OV prosjektert (overvann)
- PS prosjektert pumpespillv
- VL eksisterende
- SP eksisterende
- OV eksisterende
- PS eksisterende
- Ledn. ute av drift
- Åpen grøft
- VA-kum
- Entreprisegrense

MERKNADER:

1. Ledning tilknyttes eksisterende vann/avløps ledning.
2. Eksisterende vann/avløps ledning tilknyttes ny kum
3. Ledning tilknyttes eksisterende kum

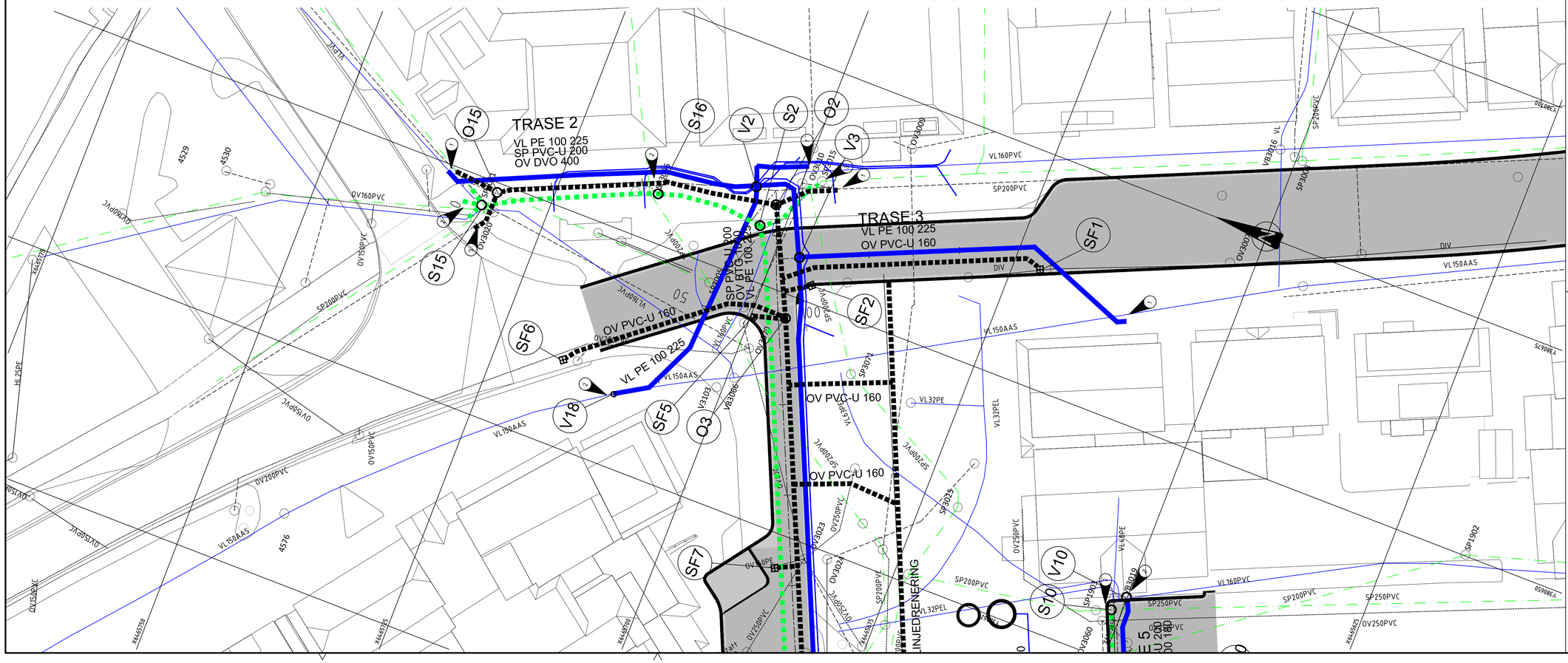

Rev.	Revisjon gjelder	Rev.dato	Utarb.	Kontr.
A-01	KONKURRANSEGRUNNLAG	24.08.26	MG	CF

Prosjekt
Liknes Torg

Oppdragsgiver: Kvinesdal kommune

Oppdragstaker: asplan viak

Prosjektfase
ANBUDSTEGNINGER

Dato	Oppdragsnr. AV	Koordinatsystem	Høydereferanse
11.06.2026	651021-01	UTM32	NN2000

Utført av	Kontrollert av	Godkjent av	Målestokk	Format
MG	CF	CF	1:250 (1:50)	A1

VANN OG AVLØP
PLAN OG PROFIL

Tegningsnummer: **H C -- 002** (Fag Type Et. Løpenr.)

Revisjon: **A-01**